


Romsskåla



Alle foto: Kristin Floa



Romsskåla – 4 km

Romsskåla er kommunens høyeste fjell med 588 moh. Varden på toppen er samtidig grensepunkt mellom Leka og Bindal. Terrenget er lett, og landskapet åpent med svært god utsikt. Fjellet i Gutvik hører til det norske grunnfjellet. Du vandrer på 1.8 milliarder år gamle gneisbergarter. Gammelskogen i Sønndalslia er en boreal regnskog, står på næringsrik grunn og er fredet som naturreservat.



Lett



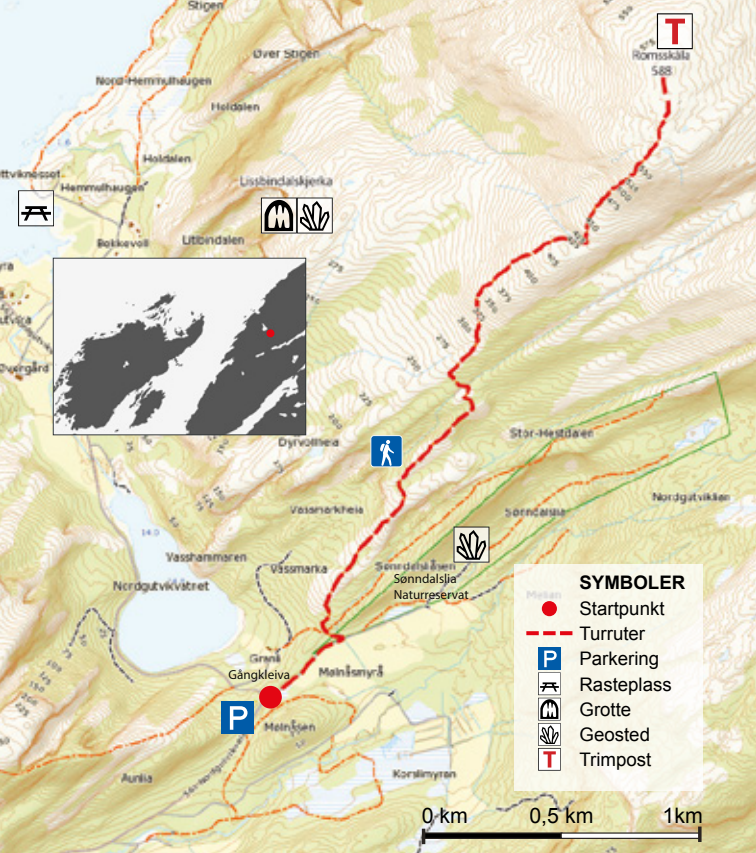
Middels



Krevende



Ekspert





Turbeskrivelse Romsskåla

Parker langs vegskulder på fylkesvegen, rett før skarp-svingen i Gångkleiva.

Løypa starter fra jordbruksvegen til Sønndalslia, og følger bergryggene fra Sønndalslia opp til Holdåsfjellet og videre til Romsskåla. Løypa er merket med varder og krysser et par skogholt og en bekkedal på veien. Underlaget er fast, og landskapet åpent med god utsikt. Vær godt kledd for turen, du kan bli overrasket av havskodde.

Andre turer i området

-  Kaperløypa 9 km
-  Hornfjellet 1,5 km

Løypeansvarlig



Mer info
visiteka.no
ut.no

All ferdsel på eget ansvar

