



Lissleka-runden



Foto: Arnfinn Holand




Foto: Leif Rune Jensen



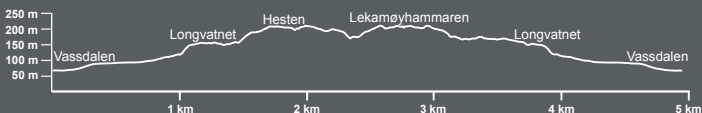
Foto: Arnfinn Holand



Lissleka-runden – rundløype 6,5 km

Lissleka er fjellområdet mellom Haug og Solsem – et variert landskap med spennende geologi og flere kulturskatter.

LISSLEKA-runden er ei «rundløype» med trimpostene Longvatnet, «Hesten» og Lekamøyhammaren. Løypa byr på storslagen utsikt og sug i magen! Vi anbefaler å gå runden mot sola. Turen til Longvatnet passer fint for småbarnsfamilier.



Lett



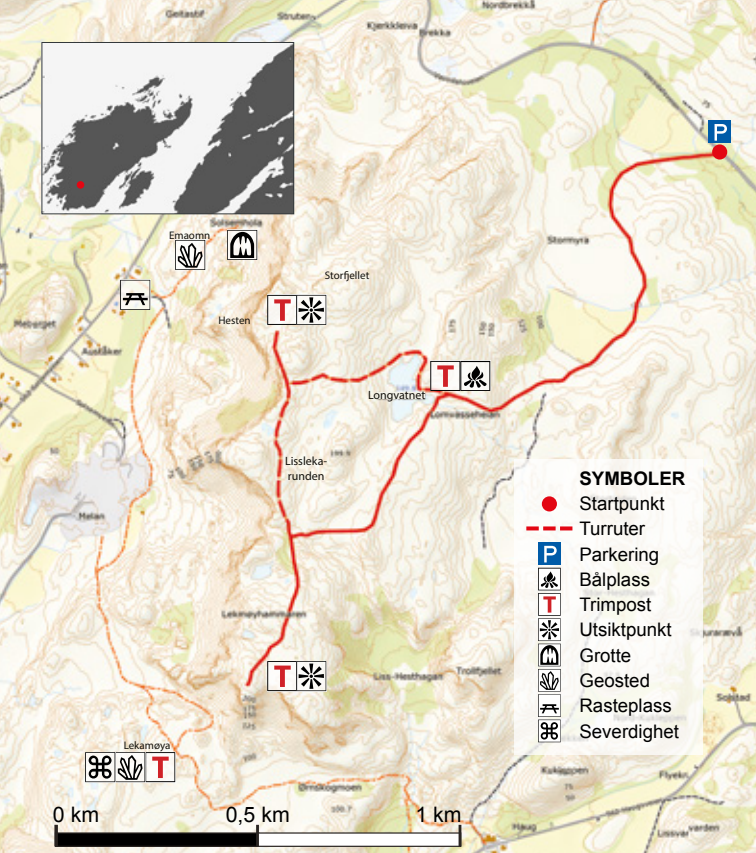
Middels



Krevende



Ekspert



Turbeskrivelse Lissleka-runden

Parkering i Vassdalen, på veiskulder ved avkjørsel til jordbruksveg (vis hensyn).

Følg driftsvegen 1 km til grustak i Stormyra, og merket sti opp til idylliske Longvatnet. Gå runden mot sola og følg stien opp på Storfjellet med trimposten «Hesten». Her møter du det loddrette stupet ned mot Solsem. Løypa er vardet langs fjellryggen fra Storfjellet mot Lekamøyhammaren. Fra Lekamøyhammaren kan du kikke ned mot Lekamøya. Rolig og lett løype tilbake til Longvatnet fra Lekamøyhammaren.

Andre turer i området

- Lekamøya fra Solsem 2 km
- Lekamøya fra Haug 1,5 km

Løypeansvarlig



Mer info
visitleka.no
ut.no

All ferdsel på eget ansvar

